

Муниципальное бюджетное дошкольное образовательное учреждение
детский сад № 23 «Ромашка»



УТВЕРЖДАЮ:

Заведующий МБДОУ № 23

Р.М. Кадырова

«13» мая 2024 г.

ПАСПОРТ

**доступности объекта социальной инфраструктуры
и предоставляемых на нем услуг**

№ 96

«13» мая 2024

1. Общие сведения об объекте

1.1. Вид (наименование) объекта: Дошкольное образовательное учреждение.

1.2. Полный почтовый адрес объекта: 624821, Свердловская обл, Сухоложский р-н, с Знаменское, ул Горького, дом 23.

1.3. Сведения о размещении объекта:

отдельно стоящее здание (количество этажей) 2 этажа, 495,8 кв. м, часть здания ___ этаж (-а, -ей) (или на ___ этаже), ___ кв. м, наличие прилегающего земельного участка (да/нет) да, 103,9 кв. м.

1.4. Год постройки здания 1968 год, последнего капитального ремонта - ___.

1.5. Дата предстоящих плановых ремонтных работ: текущего июль 2024 год, капитального нет.

1.6. Сведения об организации, расположенной на объекте:

1.6.1. Наименование организации, расположенной на объекте:

полное наименование (по учредительным документам): Муниципальное бюджетное дошкольное образовательное учреждение детский сад № 23 «Ромашка».

сокращенное наименование (по учредительным документам): МБДОУ № 23.

1.6.2. Юридический адрес организации, телефон, электронная почта: Муниципальное бюджетное дошкольное образовательное учреждение детский сад № 23 «Ромашка», 624821, Свердловская обл., Сухоложский р-н, с. Знаменское, ул. Горького, 23. Тел/факс 8(34373) 62-4-15, E-mail: dou23@mail.ru

1.6.3. Основание для пользования объектом (оперативное управление, аренда, собственность): договор № 64-Э оперативного управления муниципального имущества от 10.04.2008 года.

1.6.4. Форма собственности объекта (государственная (федеральная, региональная), муниципальная, частная): муниципальная.

1.6.5. Вышестоящая организация (наименование): «Администрация городского округа Сухой Лог в лице Управления образования Администрации городского округа Сухой Лог».

1.6.6. Юридический адрес вышестоящей организации, телефон, электронная почта: 624800, Свердловская область, г. Сухой Лог, ул. Кирова, 7 (34373) 4-33-85 info@mouoslog.ru

2. Характеристика деятельности организации на объекте (по обслуживанию населения):

2.1. Сфера деятельности (социальная защита, занятость, здравоохранение, культура, образование, транспорт, информация и связь, физическая культура и спорт): образование.

Вкл 03/мая от 14.06.2024 / Федоров И.И.

2.2. Категории обслуживаемого населения по возрасту (дети, взрослые, все возрастные категории): дети дошкольного возраста с 1 до 8 лет.

2.3. Категории обслуживаемых инвалидов (инвалиды, передвигающиеся на креслах-колясках, инвалиды с нарушением опорно-двигательного аппарата, инвалиды с нарушением зрения, инвалиды с нарушением слуха, инвалиды с умственными нарушениями): -

2.4. Виды услуг: образовательная деятельность.

2.5. Форма оказания услуг (на объекте, с длительным пребыванием, с проживанием, на дому, дистанционно): на объекте с 12-часовым пребыванием (07:00 – 19:00), выходные – суббота, воскресенье, праздничные дни.

2.6. Плановая мощность: посещаемость (количество обслуживаемых граждан в день) 89 воспитанников; вместимость 142 детей; пропускная способность 300 человек (включая родителей и сотрудников).

2.7. Участие в исполнении индивидуальной программы реабилитации или абилитации инвалида (ребенка-инвалида) (да/нет): да.

3. Состояние доступности объекта и предоставляемых на нем услуг:

3.1. Путь следования к объекту пассажирским транспортом (описать маршрут движения с использованием пассажирского транспорта): общественным транспортом до остановки «с.Знаменское», далее пешком по тротуару, примерно 50 метров, 3 минуты ходьбы.

3.2. Путь к объекту от ближайшей остановки пассажирского транспорта:

3.2.1. Расстояние до объекта от остановки транспорта 50 метров.

3.2.2. Время движения (пешком) 3 минуты.

3.2.3. Наличие выделенного от проезжей части пешеходного пути (да/нет): да.

3.2.4. Перекрестки (нерегулируемые, регулируемые, регулируемые со звуковой сигнализацией, таймером, нет): нерегулируемый.

3.2.5. Информация на пути следования к объекту (акустическая, тактильная, визуальная, нет): нет.

3.2.6. Перепады высоты на пути (съезды с тротуара) (нет/есть (описать)): нет, их обустройство для инвалидов, передвигающихся на креслах-колясках (нет/есть (описать)): нет.

3.3. Организация доступности объекта и предоставляемых на нем услуг для инвалидов¹

Номер строки	Категория инвалидов (вид нарушения)	Вариант организации доступности объекта и предоставляемых на нем услуг ²
1.	Все категории инвалидов и маломобильных групп населения ³	ДУ
2.	в том числе инвалиды:	ДУ
3.	передвигающиеся на креслах-колясках	ДУ
4.	с нарушением опорно-двигательного аппарата	ДУ
5.	с нарушением зрения	ДУ
6.	с нарушением слуха	ДУ
7.	с умственными нарушениями	ДУ

¹ С учетом СП 35-101-2001, СП 31-102-99

ДП – доступно полностью (доступность для всех категорий инвалидов и других маломобильных групп населения)

ДЧ – доступно частично (достигаемость мест целевого назначения для отдельных категорий инвалидов)

ДУ – доступно условно (организация помощи сотрудниками организации или иной альтернативной формы обслуживания (на дому, дистанционно, иное))

Нет – недоступно (не предназначен для посещения инвалидами и другими маломобильными группами населения)

3.4. Состояние доступности основных структурно-функциональных зон объекта

Номер строки	Основные структурно-функциональные зоны объекта	Состояние доступности объекта для основных категорий инвалидов ⁴					
		К (для передвигающихся на креслах-колясках)	О (с нарушениями опорно-двигательного аппарата)	С (с нарушениями зрения)	Г (с нарушениями слуха)	У (с умственными нарушениями)	Для всех категорий маломобильных групп населения ⁵
1.	Территория, прилегающая к зданию (участок)	ДЧ	ДУ	ДУ	ДЧ	ДЧ	ДУ
2.	Вход (входы) в здание	ДУ	ДУ	ДУ	ДУ	ДЧ	ДУ
3.	Путь (пути) движения внутри здания, включая пути эвакуации	ДУ	ДУ	ДУ	ДУ	ДЧ	ДУ
4.	Зона целевого назначения здания (целевого посещения объекта)	ДУ	ДУ	ДУ	ДУ	ДУ	ДУ
5.	Санитарно-гигиенические помещения	ДУ	ДУ	ДУ	ДУ	ДП	ДУ
6.	Система информации и связи (на всех зонах)	ДУ	ДУ	ДУ	ДУ	ДУ	ДУ
7.	Пути движения к объекту (от остановки транспорта)	ДУ	ДУ	ДУ	ДЧ	ДУ	ДУ
8.	Все зоны и участки ⁵	ДУ	ДУ	ДУ	ДУ	ДУ	ДУ

Указывается:

ДП – доступно полностью (доступность для всех категорий инвалидов и других маломобильных групп населения); ДЧ – доступно частично (достижимость мест целевого назначения для отдельных категорий инвалидов);

ДЧ – доступно частично (достижимость мест целевого назначения для отдельных категорий инвалидов);

ДУ – доступно условно (организация помощи сотрудниками организации или иной альтернативной формы обслуживания (на дому, дистанционно, иное)); нет – недоступно (не предназначен для посещения инвалидами и другими маломобильными группами населения).

⁵ Указывается худший из вариантов ответа.

3.5. Итоговое заключение о состоянии доступности объекта и предоставляемых на нем услуг: Доступно условно.

4. Управленческое решение:

4.1. Рекомендации по адаптации основных структурно-функциональных зон объекта:

Номер строки	Основные структурно-функциональные зоны объекта	Рекомендации по адаптации объекта (вид работы) ^б			
		не нуждается (доступ обеспечен)	ремонт (текущий, капитальный), оснащение оборудованием	индивидуальное решение с техническими средствами реабилитации	технические решения невозможны – организация альтернативной формы обслуживания
1.	Территория, прилегающая к зданию (участок)	доступ обеспечен			
2.	Вход (входы) в здание	Доступ частично обеспечен (дублирование информации шрифтом Брайля, звонок на входе)			Оказание помощи инвалидам при предоставлении услуг
3.	Путь (пути) движения внутри здания, включая пути эвакуации	Не нуждается (доступ обеспечен)			






4.	Зона целевого назначения здания(целевого посещения объекта)	доступ частично обеспечен		Индивидуальное решение с техническими средствами реабилитации; Установка портативной системы индукционной петли для слабослышащих.	
5.	Санитарно-гигиенические помещения	доступ обеспечен			
6.	Система информации и связи (на всех зонах)			Индивидуальное решение с техническими средствами реабилитации; Установка портативной системы индукционной петли для слабослышащих.	
7.	Пути движения к объекту (от остановки транспорта)	Не нуждается (доступ обеспечен)			
8.	Все зоны и участки		Фотолюминесцентная разметка линейная на стену	Индивидуальное решение с техническими средствами реабилитации; Установка портативной системы индукционной петли для слабослышащих.	

6 Указываются конкретные рекомендации по каждой структурно-функциональной зоне.

4.2. Период проведения работ: 2024-2029 годы в рамках исполнения Дорожной карты по поэтапному повышению уровня доступности для инвалидов объекта и предоставляемых на нем услуг в сфере образования в МБДОУ № 23, утвержденной приказом № 57/1/О от 13.05.2024.

5. Ожидаемый результат (по состоянию доступности объекта) после выполнения работ по адаптации основных структурно-функциональных зон объекта: ДЧ-В

6. Паспорт доступности объекта социальной инфраструктуры и предоставляемых на нем услуг (далее – Паспорт доступности объекта) разработан комиссией по проведению обследования и паспортизации объекта социальной инфраструктуры и предоставляемых на нем услуг (далее – Комиссия):

№ п/п	Ф.И. О	должность	подпись
1	Кадырова Рамила Менахматовна	Заведующий, председатель МБДОУ № 23 «Ромашка»	
2	Жигалова Оксана Владимировна	Председатель ППО МБДОУ № 23 «Ромашка»	
3	Больных Ольга Владимировна	Заведующий хозяйством МБДОУ № 23 «Ромашка»	
4	Валиуллина Елена Владимировна	Учитель-логопед МБДОУ № 23 «Ромашка»	
5	Велиев Байрам Мухамедович	Председатель Сухоложской городской общественной организации Общероссийской общественной организации «Всероссийского общества инвалидов»	 

7. Копия Паспорта доступности объекта направлена 14.06.2024 в Управление социальной политики № 11.

(наименование территориального отраслевого исполнительного органа государственной власти Свердловской области) для размещения информации о состоянии доступности объекта социальной инфраструктуры и предоставляемых на нем услуг для инвалидов и других маломобильных групп населения Свердловской области в автоматизированной информационной системе «Доступная среда Свердловской области» в информационно-телекоммуникационной сети «Интернет».